

Valsts zemes  
dienests

# Valsts zemes dienesta informācijas izsniegšana

Valsts zemes dienesta  
Ģenerāldirektore  
Solvita Zvidriņa

2018.gads



Valsts zemes  
dienests

# Uzturētās valsts informācijas sistēmas un Arhīvs



## **NĪVKIS**

**Nekustamā īpašuma valsts kadastra informācijas sistēma**



## **VARIS**

**Valsts adrešu reģistra informācijas sistēma**



## **ADTI**

**Augstas detalizācijas topogrāfiskās informācijas sistēma**



## **ATIS**

**Apgrūtināto teritoriju informācijas sistēma**



## **Arhīvs**

**Biznesa sistēmas:** 1. Datu publicēšanas un e-pakalpojumu portāls [www.kadastrs.lv](http://www.kadastrs.lv)  
2. Pasūtījumu apstrādes informācijas sistēma





Valsts zemes  
dienests



# NĪVKIS informācijas izsniegšana iestādēm

Standartizēta apjoma un veida  
(bezmaksas)

## **Kadastra teksta dati:**

Tīmekļa pakalpe \*.xml formātā vai E-pakalpojums iestādēm \*.pdf formātā Valsts informācijas sistēmu savietotāja infrastruktūrā

**Telpisko datu datnes** - DGN datņu formātā vai tīmekļa pakalpe vai tiešsaistes pieslēgums datu bāzei

## **Kadastra teksta dati par Latvijas republikas teritorijā esošo kadastra objektu (nekustamais īpašums, zemes vienība, būve, telpu grupa, zemes vienības daļa)**

- vispārējie dati par objektu (nosaukums, kad.apzīmējums, adrese u.c.)
- objekta īpašuma tiesību un domājamo daļu dati
- personu (īpašnieku, tiesisko valdītāju, lietotāju) dati
- būves tehniskie rādītāji (stāvi, platības, nolietojums, konstruktīvie elementi u.c.)
- dzīvokļa īpašuma tehniskie rādītāji
- zeme vienības kadastra informācija (platība, lietošanas mērķis u.c.)
- objekta kadastrālās vērtības

## **Telpiskie kadastra dati**

Kadastra karte par Latvijas republikas teritoriju

Nestandardizēta apjoma un veida  
(maksas)

**Manuāli** sagatavojami NĪVKIS aktuālie un vēsturiskie dati (t.sk. speciālas atlases, programmēšana u.tml.)



Valsts zemes  
dienests



# NĪVKIS informācijas izsniegšana pašvaldībām

Standartizēta apjoma un veida  
(bezmaksas)

## **Kadastra teksta dati:**

1. Tiešsaistes pieslēgums datu bāzei (Oracle replikācija)
2. E-pakalpojums pašvaldībām/iestādēm \*.xml formātā Valsts informācijas sistēmu savietotāja infrastruktūrā

**Telpisko datu datnes** - DGN datņu formātā

**Kadastra teksta dati par pašvaldības administratīvajā teritorijā esošo kadastra objektu (nekustamais īpašums, zemes vienība, būve, telpu grupa, zemes vienības daļa)**

- vispārējie dati par objektu (nosaukums, kad.apzīmējums, adrese u.c.)
- objekta īpašuma tiesību un domājamo daļu dati
- personu (īpašnieku, tiesisko valdītāju, lietotāju) dati
- būves tehniskie rādītāji (stāvi, platības, nolietojums, konstruktīvie elementi u.c.)
- dzīvokļa īpašuma tehniskie rādītāji
- zeme vienības kadastra informācija (platība, lietošanas mērķis u.c.)
- objekta kadastrālās vērtības
- kadastra objekta vēsturiskie dati

## **Telpiskie kadastra dati**

Kadastra karte par pašvaldības administratīvo teritoriju

Nestandardizēta apjoma un veida  
(maksas)

**Manuāli** sagatavojami NĪVKIS aktuālie un vēsturiskie dati (t.sk. speciālas atlases, programmēšana u.tml.)



Valsts zemes  
dienests



## NĪVKIS informācijas izsniegšana iestādēm un pašvaldībām portālā [www.kadastrs.lv](http://www.kadastrs.lv)

### Bezmaksas dati

- Kadastra apzīmējums/numurs
- Nosaukums/adrese
- Vai īpašums reģistrēts zemesgrāmatā
- Vērtību zonējums
- Bāzes vērtība

Maksas  
(bez abonēšanas līguma)  
EUR 2.85 par vienu īpašumu

- Bezmaksas datu apjoms  
+
- Nekustamā īpašuma, zemes vienības, būves telpu grupas raksturojošo datu - platības, lietošanas mērķu, apgrūtinājumu, labiekārtojumu, prognozētās kadastrālās vērtības utml. pārlūkošana
- Tematiskās kartes

Maksas  
(ar abonēšanas līgumu)  
EUR 55.30 mēnesī + EUR 9.25 par  
katru nākamo lietotāju

- Bezmaksas datu apjoms
- Maksas datu apjoms (bez abonēšanas līgums)
- Kadastra kartes - zemes vienību, robežu būves kontūru, apgrūtinājumu - pārlūkošana
- Kadastra kartes - zemes vienību robežu, būves kontūru, apgrūtinājumu lejupielāde
- Meklēšana pēc juridiskās personas datiem
- Augstas detalizācijas topogrāfiskā informācija M1:500



Valsts zemes  
dienests



# VARIS informācijas izsniegšana

## Bezmaksas (datu apmaiņa)

- **Tiešās pārvaldes iestādēm, pašvaldībām, plānošanas reģioniem** – funkciju un uzdevumu izpildei;
- Citām iestādēm, kurām likumā noteiktas tiesības
- Citām personām, ja ir piešķirts finansējums;
- Saeimai, Valsts kontrolei, valsts drošības iestādēm, izmeklēšanas iestādēm, prokuratūrai.

## Maksas

**Jebkurai fiziskai un juridiskai personai**

## Publicējamā daļa

Pārlūkojami dati:

- Adresācijas objekta kods,
- adrese un tai atbilstošais kadastra objekts,
- adresācijas objekta alternatīvais nosaukums (ja tāds ir)



Valsts zemes  
dienests



# ADTI informācijas izsniegšana

ADTI datus jebkurai personai sniedz maksas apkalpojuma veidā

Bez maksas – tikai Latvijas Ģeotelpiskās informācijas aģentūras funkcijas un uzdevuma izpildes nodrošināšanai





Valsts zemes  
dienests



# ATIS informācijas izsniegšana

## Maksas pakalpojumi

**Iestādei un pašvaldībai,**  
ja dati nav  
nepieciešami  
funkcijas vai  
uzdevuma izpildei

**Jebkurai personai**

## Bezmaksas pakalpojumi

**Iestādei un pašvaldībai**  
valsts pārvaldes  
funkcijas vai  
uzdevuma izpildei  
(noteikts apjoms)

**Datu sniedzējam**  
savus datus



Valsts zemes  
dienests



# Arhīva informācijas izsniegšana

## Maksas pakalpojumi

**Jebkurai personai, t.sk.**  
Iestādei un pašvaldībai,  
ja dati nav nepieciešami funkcijas vai  
uzdevuma izpildei

## Bezmaksas pakalpojumi

**Zemesgrāmatai  
ar tīmekļa pakalpes  
funkciju un  
uzdevumu izpildei**

**Iepazīšanās klātienē**



Valsts zemes  
dienests

# Datu izmantošanas nosacījumi iestādēm un pašvaldībām

## Gala lietošanai

Savām vajadzībām – iekšējo darba  
procesu nodrošināšanai

## Pakalpojuma sniegšanai

Savām vajadzībām – iekšējo darba  
procesu nodrošināšanai

Pakalpojumiem tā, lai trešās  
personas nevar iegūt sākotnējos  
datus

## ~~Izplatīšanai~~

~~Savām vajadzībām – iekšējo darba  
procesu nodrošināšanai~~

~~Pakalpojumiem tā, lai trešās  
personas nevar iegūt sākotnējos  
datus~~

~~Pakalpojumiem vai tiešai  
nodošanai - trešās personas var  
iegūt sākotnējos datus~~

Iekļauts starpresoru vienošanās, sadarbības līgumā, licencē



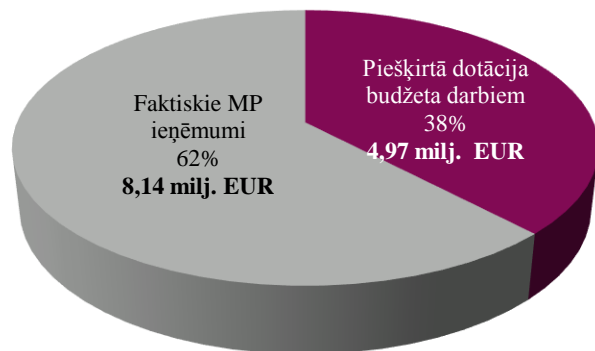
Valsts zemes  
dienests

## **Informācijas izsniegšanas pakalpojumu izdevumi 2016.gads**

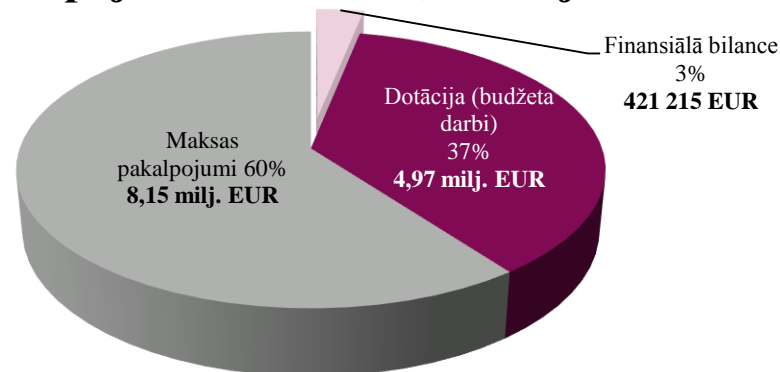
<b>Atlīdzība</b>	<b>8 477 895</b>
<b>Preces un pakalpojumi</b>	<b>2 631 029</b>
<b>Subsīdijas, dotācijas un sociālie pabalsti</b>	<b>1 745</b>
<b>Kārtējie maksājumi ES budžetā un starptautiskā sadarbība</b>	<b>7 652</b>
<b>Kapitālie izdevumi</b>	<b>1 010 945</b>
<i>t.sk., Licences, koncesijas, patenti u.c.</i>	<i>639 803</i>
<b>Pārējie izdevumi</b>	<b>6 449</b>
<b>Izdevumi kopā, EUR:</b>	<b>12 135 715</b>

# Valsts zemes dienesta 2016.gada budžets

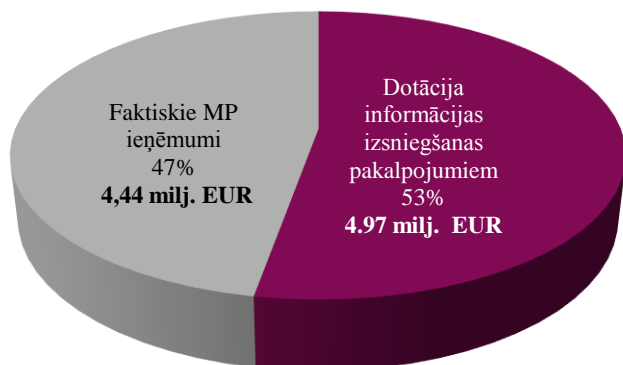
**Kopējie resursi 13,11 milj. EUR**



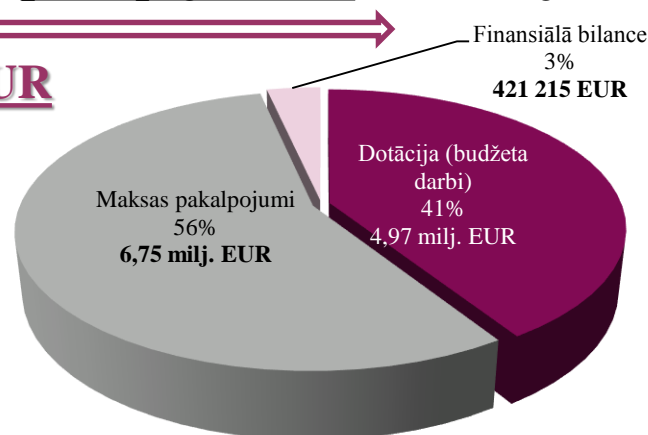
**Kopējie izdevumi 13,53 milj. EUR**



**Resursi informācijas izsniegšanas pakalpojumiem 9,41 milj. EUR**



**Faktiskie izdevumi informācijas izsniegšanas pakalpojumiem 12,14 milj. EUR**

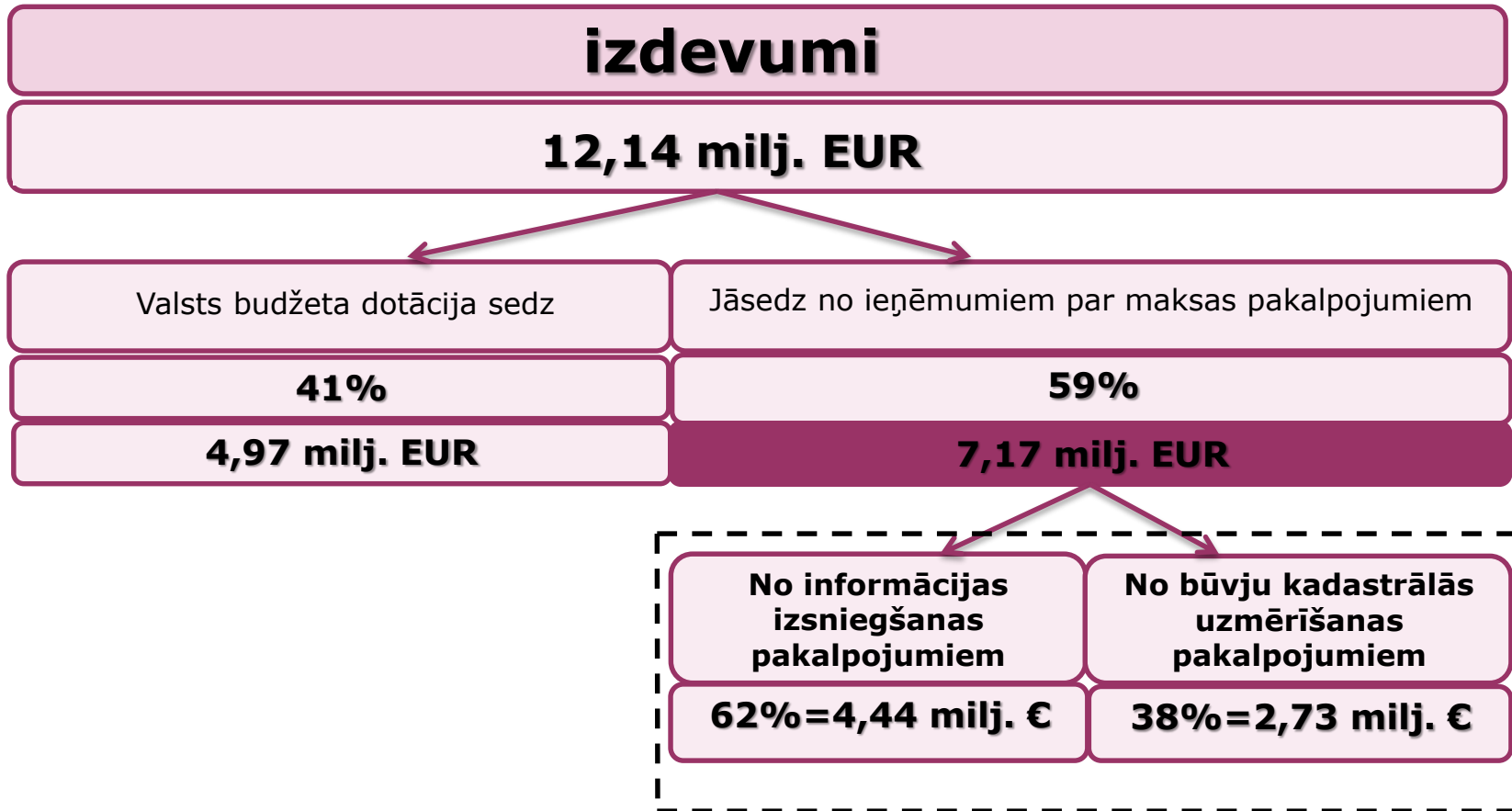


**-2,73 milj. EUR**



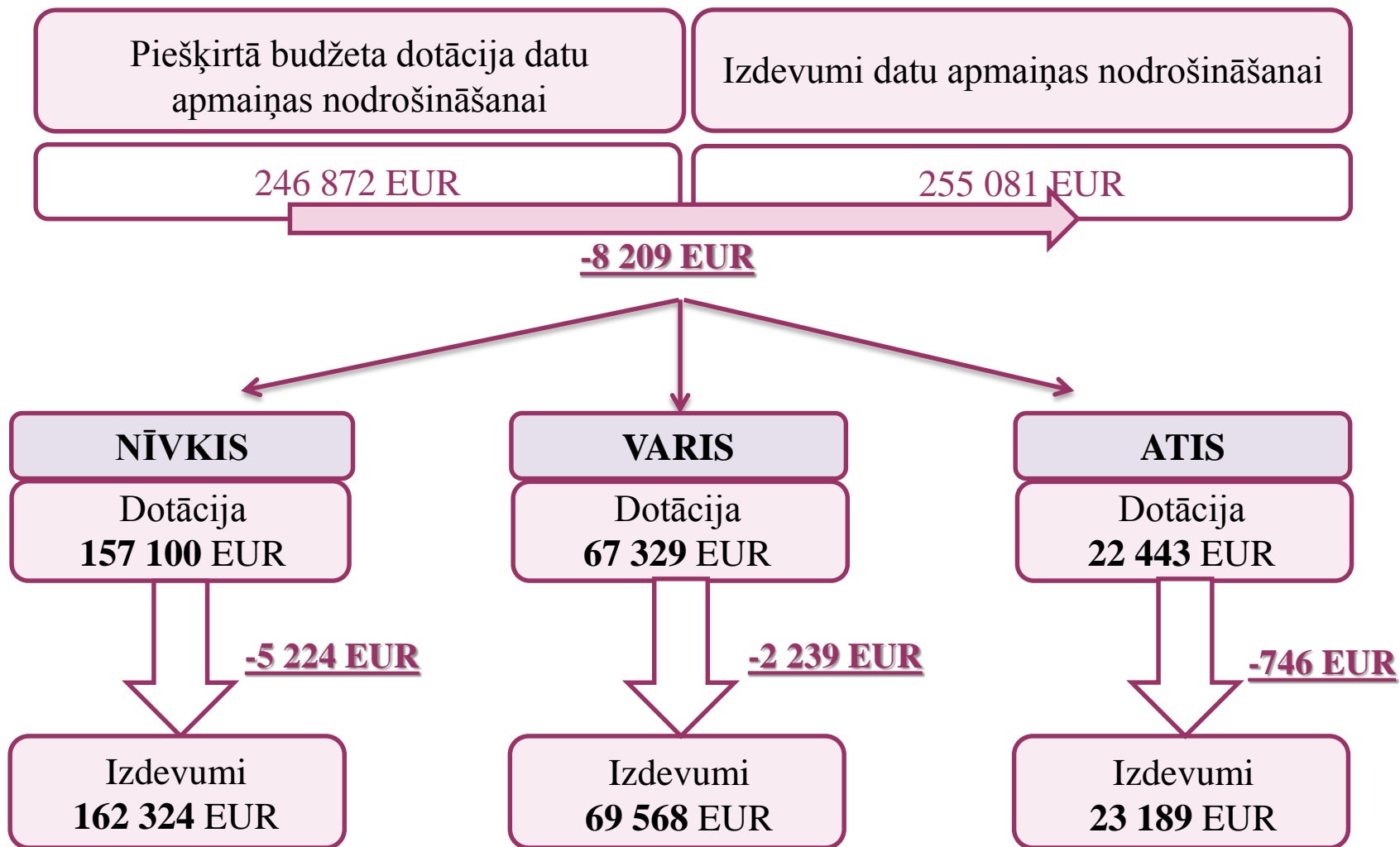
Valsts zemes dienests

# Informācijas izsniegšanas pakalpojumu nodrošināšana 2016.gadā



# Datu apmaiņa 2016.gadā

~ 30 iestādes un 119 pašvaldības





Valsts zemes  
dienests

# Atvērtie dati

*brīvi pieejama bezmaksas informācija bez atkalizmantošanas ierobežojumiem, kuru var rediģēt un automatizēti apstrādāt ar brīvi pieejamām lietojumprogrammām*



Kadastra objektu identifikatori (kadastra apzīmējums, kadastra numuri)

Statistikas dati

INSPIRE datu kopu metadati

**Datu atvēršanai nepieciešama 100% budžeta dotācija jeb papildus nepieciešams finansējums **7,2 milj. EUR** ik gadu**

**Pieprasītākie dati atvēršanai – VARIS dati  
(maksas pakalpojumu ieņēmumi 2016.gadā 75 861 EUR  
un 2017.gadā ir 85 389 EUR**

Nepieciešamais finansējums ik gadu **80 514 EUR**  
(adrešu datiem 53 225 EUR un administratīvajām robežām 27 289 EUR)





Valsts zemes  
dienests

# VARIS dati

(Maksas pakalpojumu cenrādis)

Cenrāža Nr.	Nosaukums	Mērvienība	Cena EUR
20.	VAR telpiskie dati (tai skaitā administratīvo robežu dati) pa LR (WMS)	x	x
20.(1).	diennaktī	pieslēgumi diennaktī	5.70
20.(2).	mēnesī	pieslēgumi mēnesī	117.00
21.	Valsts adrešu reģistra teksta un telpiskie dati par LR teritoriju	viens pieprasījums	650.00
22.	Valsts adrešu reģistra teksta un telpiskie dati gala lietotājam un pakalpojumu sniedzējam par Latvijas Republikas teritoriju	viens mēnesis	400.00
23.	Valsts adrešu reģistra datu replikācija	viens mēnesis	860.00
24.	Valsts adrešu reģistra teksta dati ar ēku X,Y koordinātām teksta pierakstā izmantojot tīmekļa pakalpi	viens mēnesis	185.00
25.	Administratīvo robežu karte par LR teritoriju vektordatu formātā	viens pieprasījums	170.75
26.	Administratīvo robežu karte par LR teritoriju vektordatu formātā (WFS)	x	x
26.(1).	diennaktī	pieslēgumi diennaktī	5.70
26.(2).	mēnesis	viens mēnesis	85.80