

Vides aizsardzības un
reģionālās attīstības
ministrija

Par informatīvo ziņojumu par atveramajām datu kopām (par VZD un LĢIA datu kopām)

Mikus Jēkabsons
Vides aizsardzības un reģionālās attīstības ministrijas
Publisko pakalpojumu departamenta
Projektu vadības nodaļas vadītāja vietnieks-sistēmanalītiķis

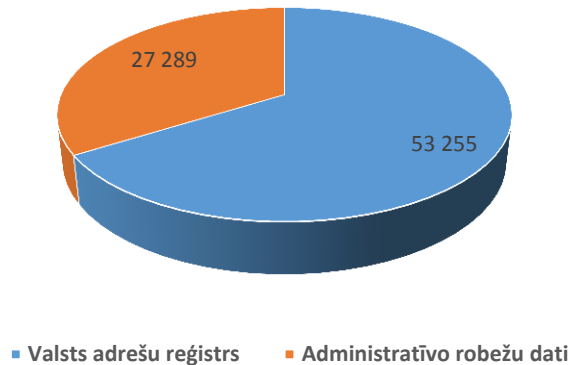
11.01.2018. Informācijas sabiedrības padomes sēde



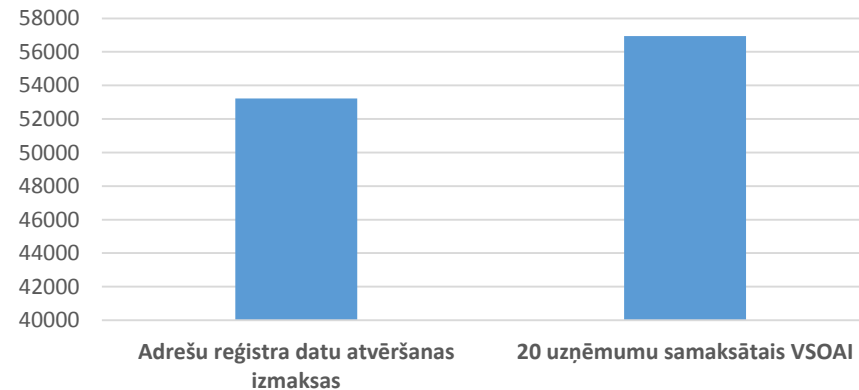
Vides aizsardzības un
reģionālās attīstības
ministrija

Valsts zemes dienesta (VZD) datu publiskošanas bez maksas lietderība un finansiālā ietekme

Datu atvēršanas izmaksas (EUR)



Ieņēmumi valsts budžetā no Valsts adrešu
reģistra datu publiskošanas (EUR)



Saskaņā ar VZD sniegto informāciju datus no Valsts adrešu reģistra informācijas sistēmas regulāri saņem: Latvijas gāze, Lattelecom, Rīgas ūdens, Latvijas Pasts, SIA Tele2, SIA LURSOFT IT, VAS Latvijas valsts radio un televīzijas centrs, Ergo Insurance SE, SIA Apdrošināšanas brokeris BALTO LINK, SIA Firmas.lv, SIA CREDITREFORM LATVIJĀ, AAS BALTA, SIA BALTCOM TV, SIA Latio, A/S Latvenergo, SIA Latvijas Mobilais Telefons, Latvijas valsts meži A/S, RP SIA "Rīgas satiksme", SIA "Omniva", MĒRNICĪBAS DATU CENTRS.



Vides aizsardzības un
reģionālās attīstības
ministrija

VZD datu publiskošanas bez maksas lietderība un finansiālā ietekme (2)

Nepieciešams pieņemt konceptuālu lēmumu/panākt vienošanos par datu publicēšanas izmaksu kompensēšanas mehānismu un virzīt jautājuma izskatīšanu Ministru kabinetā

Tieslietu ministrijai sadarbībā ar Finanšu ministriju rast finansējumu, nodrošinot, ka Valsts zemes dienests turpmāk sniedz Valsts adrešu reģistra un administratīvo robežu datus kā atvērto datus.

Pēc kompensējošā mehānisma apstiprināšanas Ministru kabinetā VZD būtu nepieciešami seši mēneši saistīto normatīvo aktu grozīšanai un datu kopu publicēšanai Latvijas Atvērto datu portālā.



Vides aizsardzības un
reģionālās attīstības
ministrija

Latvijas ģeotelpiskās informācijas aģentūras (LĢIA) datu publiskošanas bez maksas lietderība un finansiālā ietekme

LĢIA veica aprēķinus par šādu datu kopu atvēršanu:

- 1) topogrāfiskā karte mērogā 1:50 000 visas Latvijas teritorijai;
- 2) Latvijas pārskata karte mērogā 1:250 000 visas Latvijas teritorijai;
- 3) ortofotokartes krāsainā spektrā;
- 4) digitālais reljefa modelis ar regulāro tīkla soli 20 m visai Latvijas teritorijai;
- 5) vietvārdu datu bāze;
- 6) ģeodēziskā tīkla datu bāze.

Saskaņā ar LĢIA veiktajiem aprēķiniem nosaukto sešu datu kopu nodrošināšana sabiedrībai bez maksas iestādei izmaksātu **132 755 euro**.



Vides aizsardzības un
reģionālās attīstības
ministrija

LGIA datu publiskošanas bez maksas lietderība un finansiālā ietekme (2)

Sadarbībā ar nozari veikti aptuveni aprēķini par valsts budžeta papildus ieņēmumiem no sešu datu kopu atvēršanas:

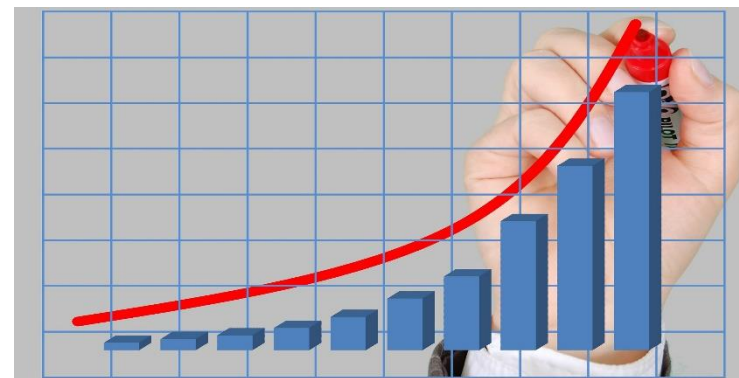
- 1) Par no LGIA saņemtajiem produktiem un pakalpojumiem Latvijas valsts meži 2016. gadā ir pārskaitījis ~36 000 euro, savukārt 2017.gada pirmajos astoņos mēnešos aptuveni 30 000 euro;
- 2) SIA "Karšu izdevniecība Jāņa Sēta" aprēķini liecina, ka valsts budžetam nodokļu veidā gadā varētu ienest papildus 48 843 euro, ja tiktu atvērtas LGIA ģeotelpisko datu pamatkopas;
- 3) SIA "Mērniecības datu centrs" prognozē, ka tiks radītas vismaz divas jaunas darba vietas, kas valsts budžetā nodokļu veidā ienesīs papildus apmēram 19 000 euro.



Vides aizsardzības un
reģionālās attīstības
ministrija

LĢIA datu publiskošanas bez maksas lietderība un finansiālā ietekme (3)

Datu atvēršana samazinātu uzņēmumu administratīvo slogu, paātrinātu pakalpojumu sniegšanu klientiem, radītu plašākas pieejamības produktus un servisu, izmantojot LĢIA datus kā fona materiālu.



Pieejamie dati arī uzlabotu tīmekļa pakalpojumu pārdošanas apmērus un pieaugtu ģeogrāfisko informācijas sistēmu izstrādes apgrozījums.



Vides aizsardzības un
reģionālās attīstības
ministrija

LĢIA datu publiskošanas bez maksas lietderība un finansiālā ietekme (3)

Nepieciešams pieņemt konceptuālu lēmumu/panākt vienošanos par datu publicēšanas izmaksu kompensēšanas mehānismu un virzīt jautājuma izskatīšanu Ministru kabinetā

Aizsardzības ministrijai sadarbībā ar Finanšu ministriju rast finansējumu, nodrošinot, ka Latvijas ģeotelpiskās informācijas aģentūra turpmāk sniedz kā atvērtos datus nosauktās sešas datu kopas.

Pēc kompensējošā mehānisma apstiprināšanas Ministru kabinetā LĢIA būtu nepieciešami seši mēneši saistīto normatīvo aktu grozīšanai un datu kopu publicēšanai Latvijas Atvērto datu portālā.




Vides aizsardzības un
reģionālās attīstības
ministrija

Turpmākā rīcība atvērto datu jomā

Vides aizsardzības un reģionālās attīstības ministrijai sadarbībā ar Centrālo vēlēšanu komisiju, Finanšu ministriju, Iekšlietu ministriju, Satiksmes ministriju un Veselības ministriju izvērtēt starptautiskajos pētījumos minēto prioritāri atveramo datu kopu publiskošanas iespējas Latvijas Atvērto datu portālā (<https://data.gov.lv>).





Vides aizsardzības un
reģionālās attīstības
ministrija

Par informatīvo ziņojumu par atveramajām datu kopām (par VZD un LĢIA datu kopām)

Mikus Jēkabsons
Vides aizsardzības un reģionālās attīstības ministrijas
Publisko pakalpojumu departamenta
Projektu vadības nodaļas vadītāja vietnieks-sistēmanalītiķis

11.01.2018. Informācijas sabiedrības padomes sēde